

Карта границ населенного пункта

Республика Татарстан
Верхнеуслонский муниципальный район
Печищинское сельское поселение



Масштаб 1 : 5000

Используемые условные знаки и обозначения:

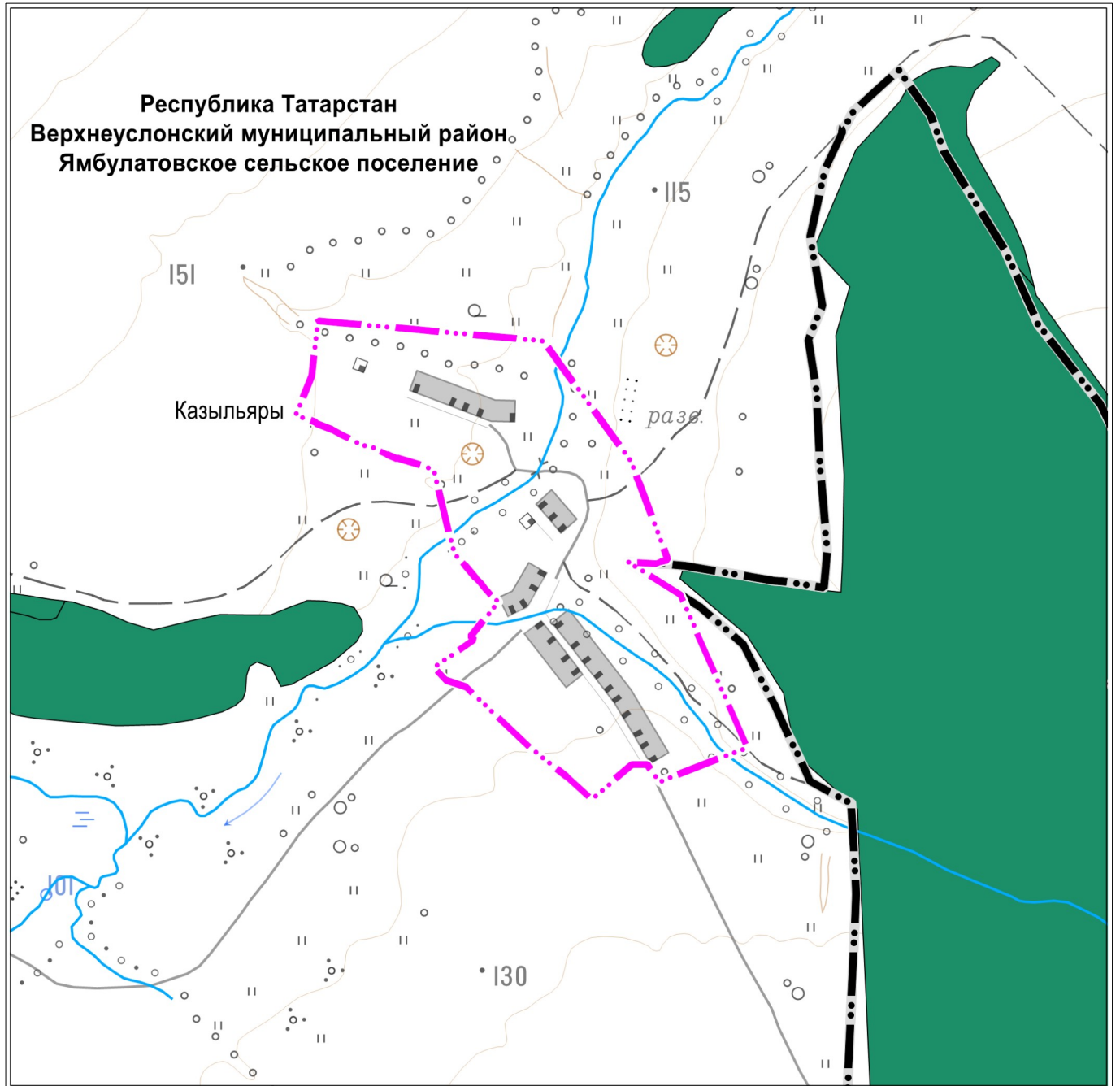
— граница населенного пункта

— зона лесов

— река, ручей, пруд, озеро

— земельный участок

Карта границ населенного пункта



Масштаб 1 : 10000

Используемые условные знаки и обозначения:

— граница населенного пункта

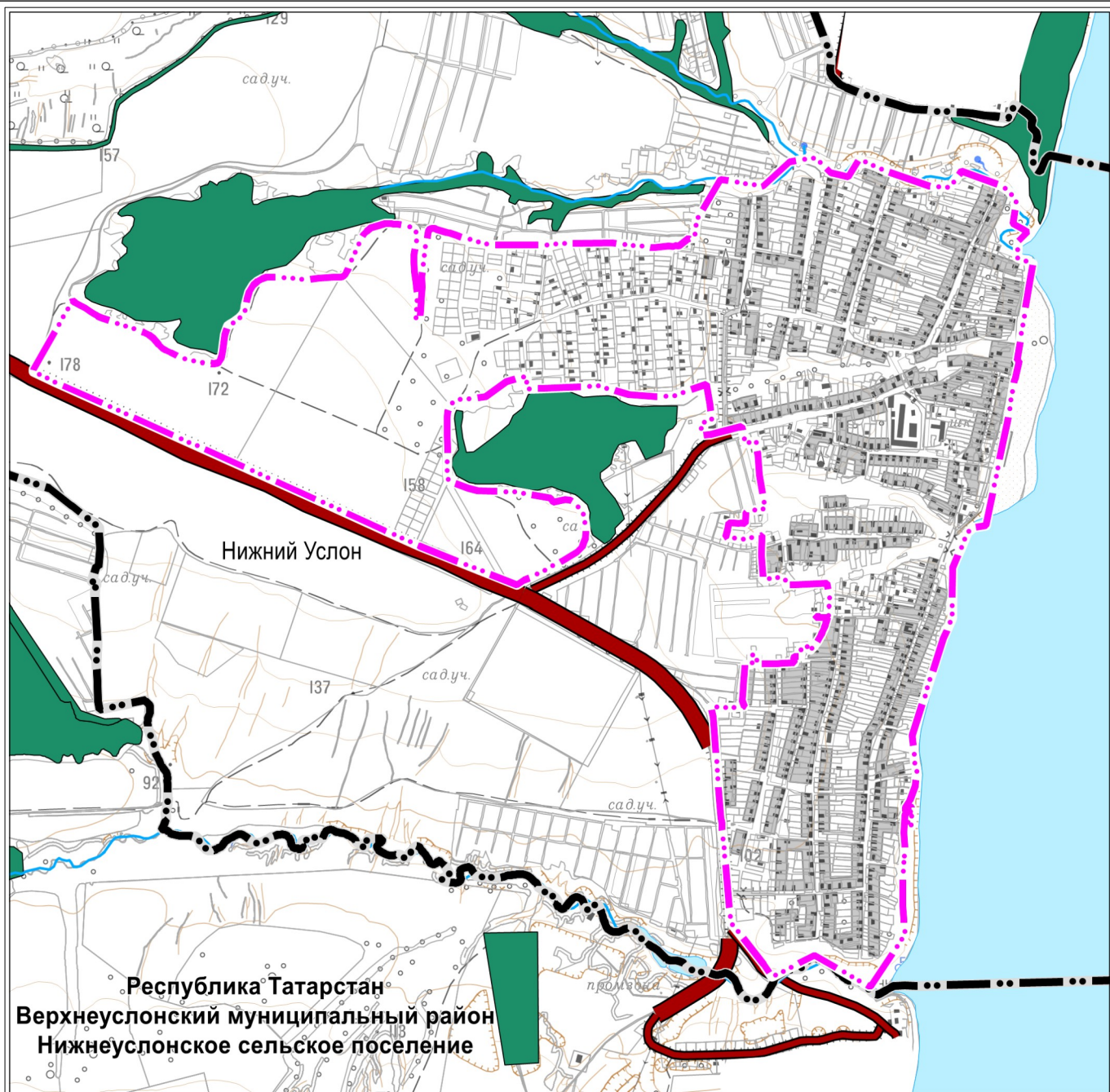
— зона лесов

— граница поселения

— река, ручей, пруд, озеро








— земельный участок

Карта границ населенного пункта



Масштаб 1 : 20000

Используемые условные знаки и обозначения:

- | | | | |
|---|---|---|----------------------------|
|  | – граница населенного пункта |  | – зона лесов |
|  | – граница поселения |  | – река, ручей, пруд, озеро |
|  | – автомобильные дороги регионального или межмуниципального значения |  | – земельный участок |
|  | – автомобильные дороги местного значения | | |