

ОПИСАНИЕ МЕСТОПОЛОЖЕНИЯ ГРАНИЦ

Зона рекреационного назначения (P2 1-4)

(наименование объекта, местоположение границ которого описано (далее - объект))

Раздел 1

Сведения об объекте

№ п/п	Характеристики объекта	Описание характеристик
1	2	3
1.	Местоположение объекта	Республика Татарстан (Татарстан), район Верхнеуслонский, сельское поселение Новорусско-Мамоткозинское, село Старое Русское Мамоткозино
2.	Площадь объекта +/- величина погрешности определения площади (P +/- Дельта P)	4514 +/- 24 м ²
3.	Иные характеристики объекта	-

Раздел 2

Сведения о местоположении границ объекта

1. Система координат МСК-16

2. Сведения о характерных точках границ объекта

Обозначение характерных точек границ	Координаты, м		Метод определения координат характерной точки	Средняя квадратическая погрешность положения характерной точки (Mt), м	Описание обозначения точки на местности (при наличии)
	X	Y			
1	2	3	4	5	6
1	450737.10	1284928.94	Аналитический метод	0.1	-
2	450694.12	1284959.61	Аналитический метод	0.1	-
3	450638.34	1284877.50	Аналитический метод	0.1	-
4	450670.09	1284855.68	Аналитический метод	0.1	-
1	450737.10	1284928.94	Аналитический метод	0.1	-

3. Сведения о характерных точках части (частей) границы объекта

Обозначение характерных точек части границы	Координаты, м		Метод определения координат характерной точки	Средняя квадратическая погрешность положения характерной точки (Mt), м	Описание обозначения точки на местности (при наличии)
	X	Y			
1	2	3	4	5	6
-	-	-	-	-	-

Раздел 3

Сведения о местоположении измененных (уточненных) границ объекта

1. Система координат -

2. Сведения о характерных точках границ объекта

Обозначение характерных точек границ	Существующие координаты, м		Измененные (уточненные) координаты, м		Метод определения координат характерной точки	Средняя квадратическая погрешность положения характерной точки (Mt), м	Описание обозначения точки на местности (при наличии)
	X	Y	X	Y			
1	2	3	4	5	6	7	8
-	-	-	-	-	-	-	

3. Сведения о характерных точках части (частей) границы объекта

Обозначение характерных точек части границы	Существующие координаты, м		Измененные (уточненные) координаты, м		Метод определения координат характерной точки	Средняя квадратическая погрешность положения характерной точки (Mt), м	Описание обозначения точки на местности (при наличии)
	X	Y	X	Y			
1	2	3	4	5	6	7	8
-	-	-	-	-	-	-	

Раздел 4








План границ объекта

Зона рекреационного назначения (Р2 1-4)



Масштаб 1:1000

Условные обозначения

-  - Граница территориальной зоны
-  - Граница кадастрового квартала
-  - Граница земельного участка
-  - Характерная точка границы
-  - Обозначение характерной точки
-  - Кадастровый номер земельного участка
-  - Номер кадастрового квартала

Подпись _____



Дата " 1 " сентября 2022 г.

Место для оттиска печати (при наличии) лица, составившего описание местоположения границ объекта

**Текстовое описание местоположения границ населенных пунктов,
территориальных зон**

Прохождение границы		Описание прохождения границы
от точки	до точки	
1	2	3
1	4	местоположение границы территориальной зоны не имеет совпадений с границами природных объектов и искусственных сооружений
4	1	местоположение границы территориальной зоны не имеет совпадений с границами природных объектов и искусственных сооружений