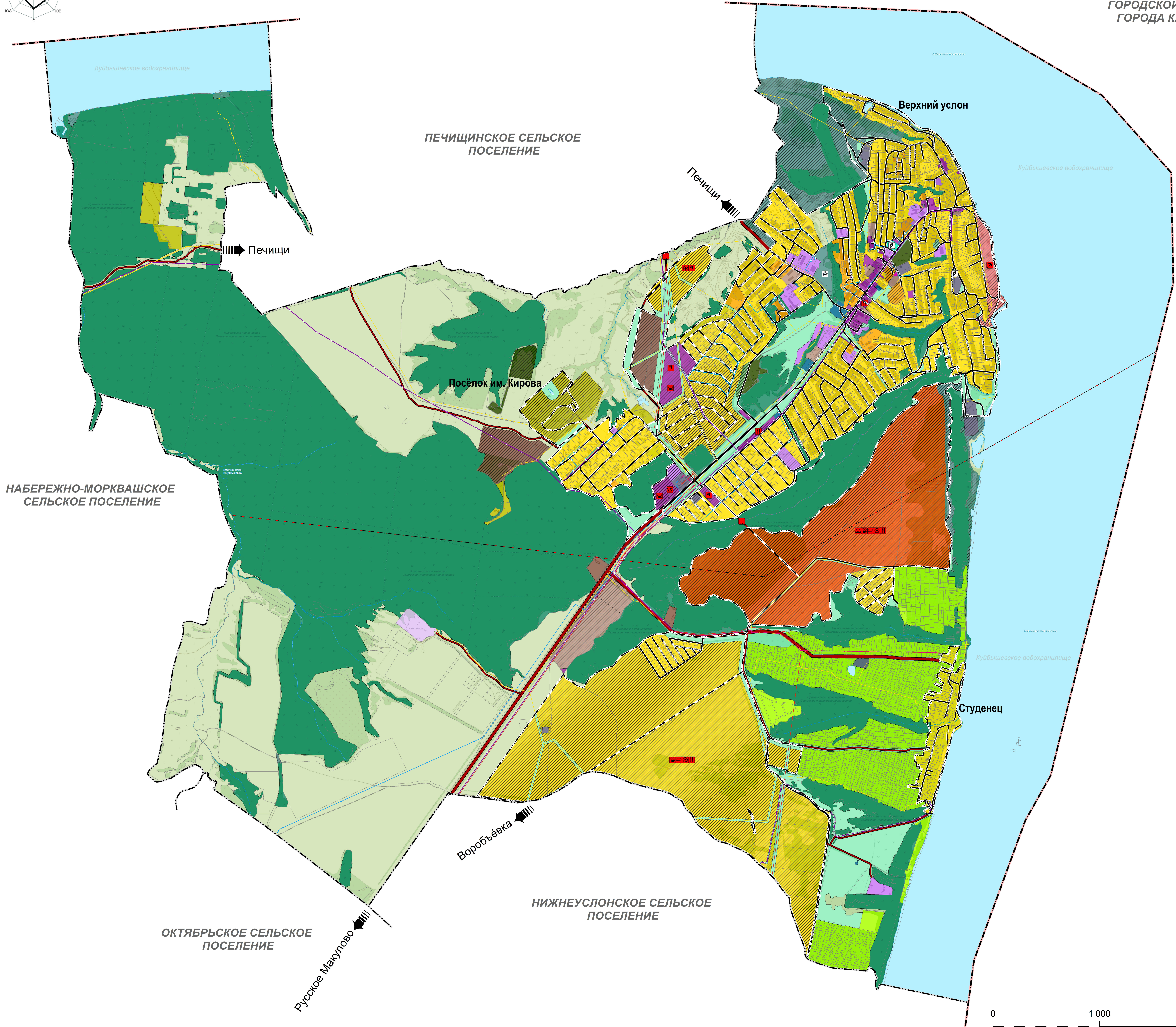
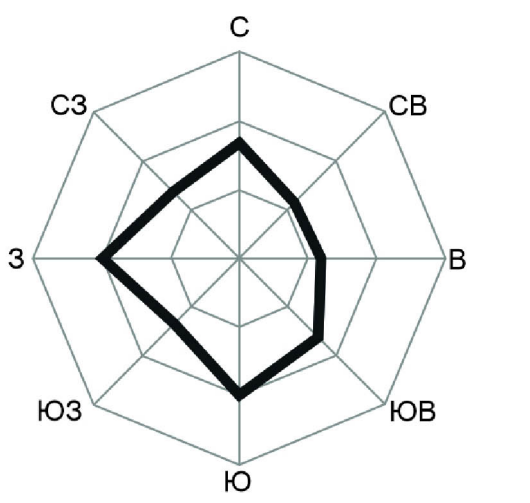
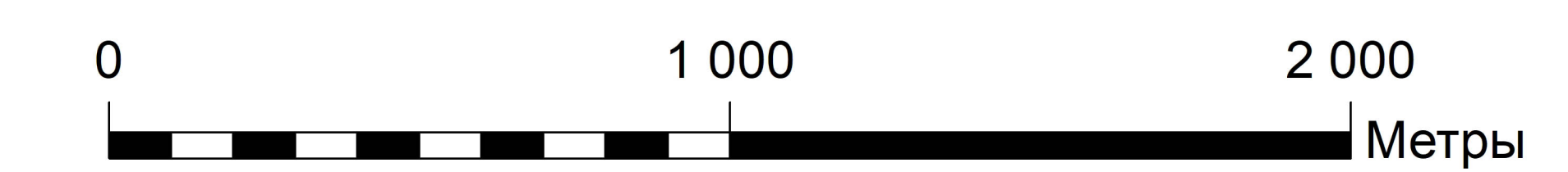


ГЕНЕРАЛЬНЫЙ ПЛАН ВЕРХНЕУСЛОНСКОГО СЕЛЬСКОГО ПОСЕЛЕНИЯ  
 ВЕРХНЕУСЛОНСКОГО МУНИЦИПАЛЬНОГО РАЙОНА РЕСПУБЛИКИ ТАТАРСТАН (ВНЕСЕНИЕ ИЗМЕНЕНИЙ)  
 КАРТА ПЛАНИРУЕМОГО РАЗМЕЩЕНИЯ ОБЪЕКТОВ МЕСТНОГО ЗНАЧЕНИЯ  
 М 1:10000



ГОРОДСКОЙ ОКРУГ  
 ГОРОДА КАЗАНЬ

УСЛОВНЫЕ ОБОЗНАЧЕНИЯ		
Сущ.	Проект	Наименование
<b>ГРАНИЦЫ ЕДИНИЦ АДМИНИСТРАТИВНО-ТЕРРИТОРИАЛЬНОГО ДЕЛЕНИЯ РОССИЙСКОЙ ФЕДЕРАЦИИ</b>		
—	—	Граница муниципального района
— · — · —	— · — · —	Граница сельского поселения
— · · · —	— · · · —	Граница населенного пункта
<b>АДМИНИСТРАТИВНОЕ ЗНАЧЕНИЕ НАСЕЛЕННОГО ПУНКТА</b>		
Верхний Услон	—	Центр сельского поселения
Студенец	—	Населенный пункт
Посёлок им. Кирова	—	Населенный пункт
<b>ФУНКЦИОНАЛЬНЫЕ ЗОНЫ</b>		
<b>ЖИЛЬЕ ЗОНЫ</b>		
—	—	Зона застройки индивидуальными жилыми домами
—	—	Зона застройки малоэтажными жилыми домами (до 4 этажей, включая мансарды)
—	—	Зона застройки среднетэтажными жилыми домами (от 5 до 8 этажей, включая мансарды)
<b>ОБЩЕСТВЕННО-ДЕЛОВЫЕ ЗОНЫ</b>		
—	—	Общественно-деловые зоны
—	—	Многофункциональная общественно-деловая зона
—	—	Зона специализированной общественной застройки
<b>ПРОИЗВОДСТВЕННЫЕ ЗОНЫ, ЗОНЫ ИНЖЕНЕРНОЙ И ТРАНСПОРТНОЙ ИНФРАСТРУКТУРЫ</b>		
—	—	Производственная зона
—	—	Коммунально-складская зона
—	—	Зона инженерной инфраструктуры
—	—	Зона транспортной инфраструктуры
<b>ЗОНЫ СЕЛЬСКОХОЗЯЙСТВЕННОГО ИСПОЛЬЗОВАНИЯ</b>		
—	—	Зоны сельскохозяйственных угодий
—	—	Зона садоводческих или огороднических некоммерческих товариществ
—	—	Производственная зона сельскохозяйственных предприятий
<b>ЗОНЫ РЕКРЕАЦИОННОГО НАЗНАЧЕНИЯ</b>		
—	—	Зоны рекреационного назначения
—	—	Зона озелененных территорий общего пользования (лесопарки, парки, скверы, бульвары, городские леса)
—	—	Зона лесов
—	—	Зона отдыха
<b>ЗОНЫ СПЕЦИАЛЬНОГО НАЗНАЧЕНИЯ</b>		
—	—	Зона складов
—	—	Зона складирования и захоронения отходов
—	—	Зона озелененных территорий специального назначения
—	—	Зона автотур
—	—	Иные зоны
<b>ПОВЕРХНОСТНЫЕ ВОДНЫЕ ОБЪЕКТЫ</b>		
—	—	Водоём (озеро, пруд, обводненный карьер, водохранилище)
—	—	Болото
—	—	Водоток (река, ручей, канал)
—	—	Природный выход подземных вод (родник, гейзер)
<b>ОБЪЕКТЫ ТРАНСПОРТНОЙ ИНФРАСТРУКТУРЫ</b>		
—	—	Автомобильные дороги регионального или межмуниципального значения
—	—	Автомобильные дороги местного значения
—	—	Главная улица
—	—	Улицы в жилой застройке
—	—	Подземная канатная дорога транспортная
—	—	Мостовое сооружение
<b>ОБЪЕКТЫ ТРУБОПРОВОДНОГО ТРАНСПОРТА И ИНЖЕНЕРНОЙ ИНФРАСТРУКТУРЫ</b>		
—	—	Линии электропередачи 6 кВ
—	—	Линии электропередачи 10 кВ
—	—	Линии электропередачи 35 кВ
—	—	Линии электропередачи 110 кВ
—	—	Газопровод распределительный высокого давления
—	—	Водопроводные и водовольные гидротехнические сооружения
—	—	Водопровод
<b>ГРАНИЦЫ ЗЕМЕЛЬНЫХ УЧАСТКОВ, СТОЯЩИХ НА КАДАСТРОВом УЧЕТЕ</b>		
—	—	Объект местного значения
—	—	Объект регионального значения
<b>МЕРОПРИЯТИЯ МЕСТНОГО ЗНАЧЕНИЯ ПОСЕЛЕНИЯ</b>		
—	—	Зона застройки индивидуальными жилыми домами
—	—	Зона застройки малоэтажными жилыми домами (до 4 этажей, включая мансарды)
—	—	Зона застройки среднетэтажными жилыми домами (от 5 до 8 этажей, включая мансарды)
—	—	Многофункциональная общественно-деловая зона
—	—	Зона специализированной общественной застройки
—	—	Зона озелененных территорий специального назначения
—	—	Зона складов
—	—	Зона отдыха
—	—	Автомобильные дороги местного значения
—	—	Улицы в жилой застройке
—	—	Объекты торговли, общественного питания
—	—	Велогостевой пляж, место массовой олимпийской рекреации
—	—	Объект спорта, включающий раздельно нормируемые спортивные сооружения (объекты) (в т.ч. физкультурно-оздоровительный комплекс)
—	—	Спортивное сооружение
—	—	Административное здание
—	—	Непроездной объект по предоставлению населению правовых, финансовых, консультационных и иных подобных услуг
—	—	Объект культурно-досугового (любительского) типа
—	—	Кладбище



Имя		Дата		Лист	
Имя	Фамилия	Дата	Лист	Лист	Лист
Имя	Фамилия	Дата	Лист	Лист	Лист

История изменений:  
 № п/п | Дата | Описание изменений | Автор | Проверено

№ п/п	Дата	Описание изменений	Автор	Проверено
1				

Имя: \_\_\_\_\_ Фамилия: \_\_\_\_\_ Дата: \_\_\_\_\_ Лист: \_\_\_\_\_ Лист: \_\_\_\_\_ Лист: \_\_\_\_\_