

Участок для объектов социального и культурно-бытового обслуживания населения

КНС проектируемый

ЖИЛАЯ ЗАСТРОЙКА

ВЛ-10кВ

ВЛ-35кВ

кабель связи

Кладбище

СЗЗ

пр.

водопровод - 2x160мм

кабель связи

существующая лесопосадка

газопровод Д-150мм

дуб липа береза



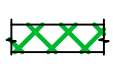







ВЛ-10кВ

существующая лесопосадка

существующая водонапорная башня

на г. Казань

Условные обозначения

-  Жилая застройка (проектируемая)
-  Участок объектов социального и культурного обслуживания (проектируемый)
-  Санитарно-защитная зона сельского кладбища
-  Существующий водопровод
-  Проектируемый подводящий водопровод
-  Самотечный канализационный коллектор (отводящий)
-  Напорная канализация
-  Существующий газопровод
-  Существующая воздушная линия 10 кв.
-  Существующая воздушная линия 35 кв.

						73/07-Т			ГП		
Изм.	Кол.	Лист	Док.	Подпись	Дата	Проект планировки микрорайона "Новый" в с. Верхний Услон РТ					
Гл. арх.	Ильяскулов	04.08:	04.08:			Проект планировки микрорайона "Новый" в н.п. Верхний Услон РТ.			Стадия	Лист	Листов
ГВП	Ильясов А.К.	04.08:	04.08:						п	из	7
Исполн.	Ильясов					Схема размещения проектируемой территории в структуре поселения. М 1:4000			ОАО ПК "Татсельхозпроект"		

Лист № 00000
Изм. № 00000
Подпись и дата
Дата и дата